



# BEP

Retrouvez ici les différents modes de transport qui permettent d'accéder au BEP : train, bus, métro, tram, marche à pied, vélo, trottinette,... ainsi que les différents parkings à proximité.

# Mobilité Multimodale



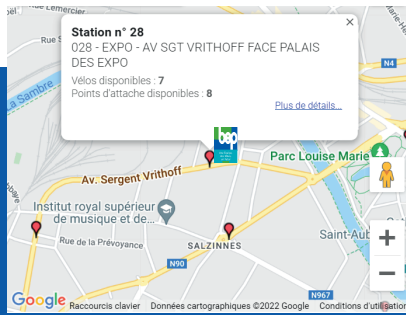
Avenue Sergent Vriethoff, 2  
5000 Namur

## À vélo

 **Location Libia vélo.** Infos : <http://www.libiavelo.be/>  
Une station Libia vélo se trouve juste en face du BEP.

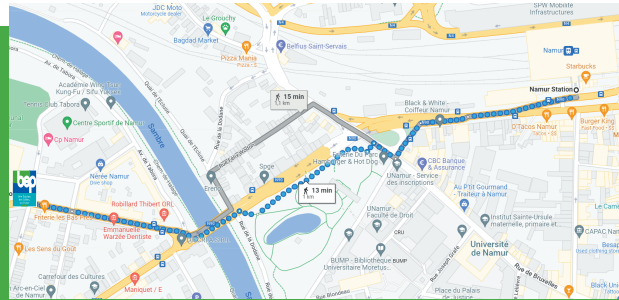
 **Location de vélos Blue-bike en gare SNCB.** Infos : <https://www.belgiantrain.be/fr/station-information/car-or-bike-at-station/rent-a-bike-at-the-station>

 **Parking vélos** à disposition des visiteurs au BEP



## En train

 Infos : <https://www.belgiantrain.be/fr>



17 minutes à pied  
6 minutes à vélo

 **Location de vélo SNCB lié à l'offre train.** Infos : <https://www.belgiantrain.be/fr/station-information/car-or-bike-at-station/rent-a-bike-at-the-station>



## En bus

Infos : <https://www.letec.be/>

 **Arrêt en face du BEP (Namur Expo) :**

- E86 (ligne express Couvin Namur)
- 27 (Salzennes – Bouge)

 **Arrêt à 250m du BEP (Place Wiertz)**

- 3 (Namur (La Plante) – Namur (Citadelle))
- 5 (Salzennes (Hayettes) – Beez)
- 6 ( Namur – Mettet)
- 6b (Namur - Bauce - Malonne (Malpas))
- 10 (Namur – Chatelineau)
- 28 (Namur - Floreffe (Buzet - Sovimont)
- 64 (Namur – Biesme)
- 64b (Namur - La Navinne - Malonne (Malpas))



## En trottinette

 **Location de trottinettes.** Infos : <https://mobilite.namur.be/deplacement/trottinette>  
**Opérateurs :** BOLT – DOTT – PONY – VOI

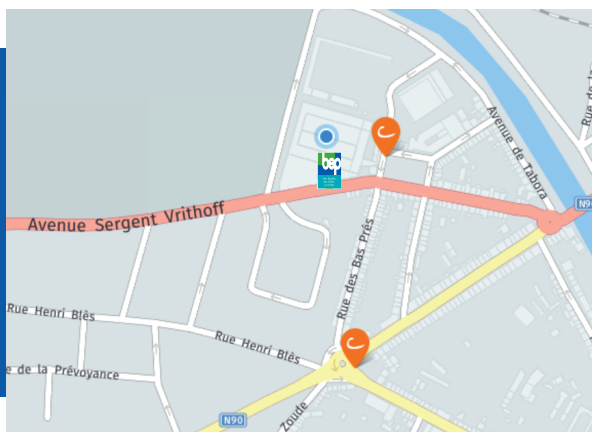


# Carsharing



2 stations Cambio à proximité du BEP :  
Place Ryckmans et Place Wiertz

<https://www.cambio.be/fr-wal>



# En voiture



**Parkings à proximité :**

- Parking P+R payant
- Parking place Ryckmans et dans les rues annexes - zone bleue courte durée (maximum 3h00 gratuit - disque de stationnement obligatoire).

**Infos :**

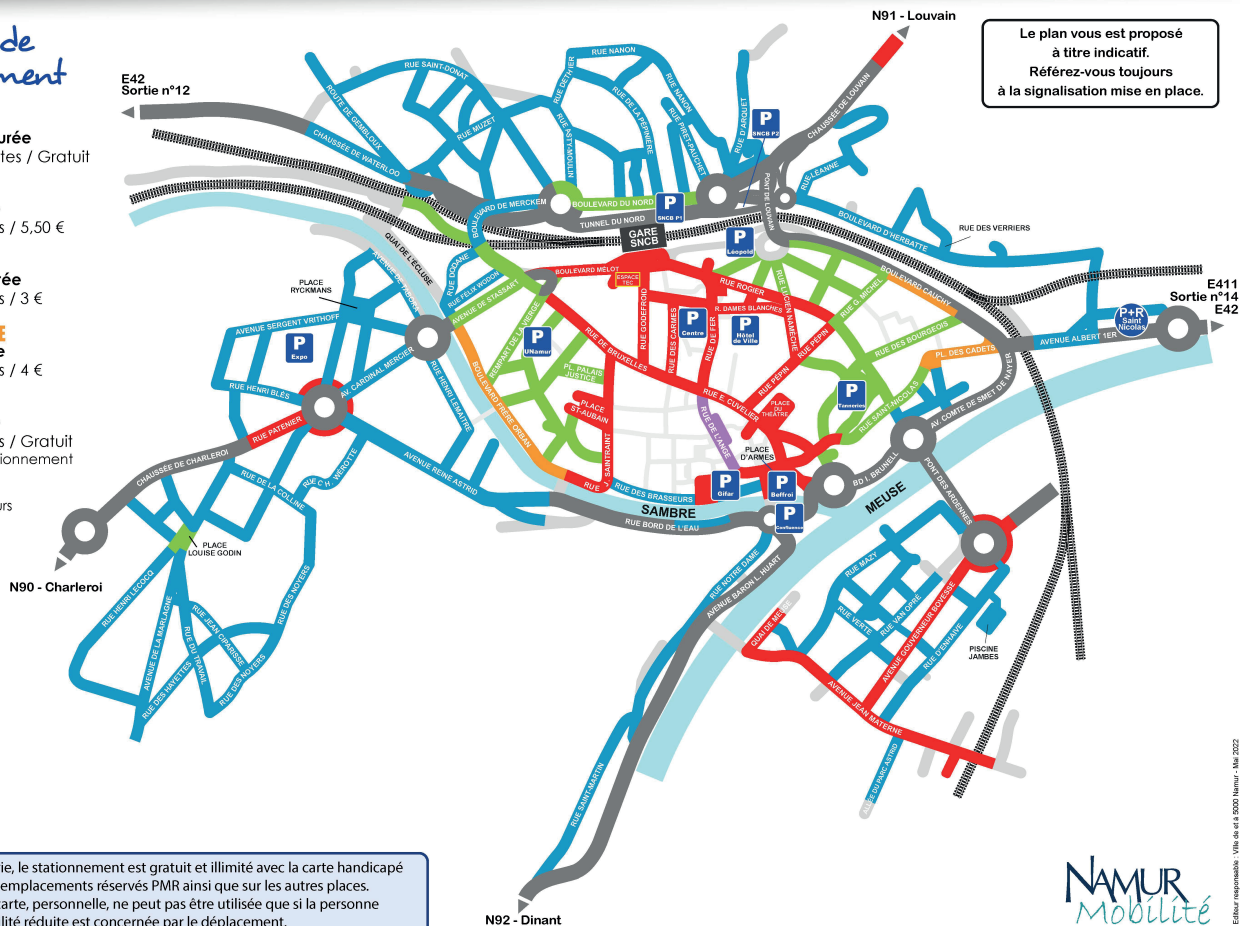


<https://www.namur.be/fr/ma-ville/mobilite/mobilite/stationnement/voiture/visiteur-client-centre-ville>  
<https://www.namur.be/fr/ma-ville/mobilite/mobilite/stationnement/voiture/visiteur-client-centre-ville/202205-plan-stationnement-avril-2022-web.pdf>



## Les zones de stationnement

- P ZONE MAUVE**  
Très courte durée  
Max. 30 minutes / Gratuit
- P ZONE ROUGE**  
Courte durée  
Max. 3 heures / 5,50 €
- P ZONE VERTE**  
Moyenne durée  
Max. 4 heures / 3 €
- P ZONE ORANGE**  
Longue durée  
Max. 8 heures / 4 €
- P ZONE BLEUE**  
Courte durée  
Max. 3 heures / Gratuit (disque de stationnement obligatoire)  
Max. 2h :  
rue des Brasseurs



Le plan vous est proposé à titre indicatif. Référez-vous toujours à la signalisation mise en place.

En voiture, le stationnement est gratuit et illimité avec la carte handicapé sur les emplacements réservés PMR ainsi que sur les autres places. Cette carte, personnelle, ne peut pas être utilisée que si la personne à mobilité réduite est concernée par le déplacement.

## Infos utiles

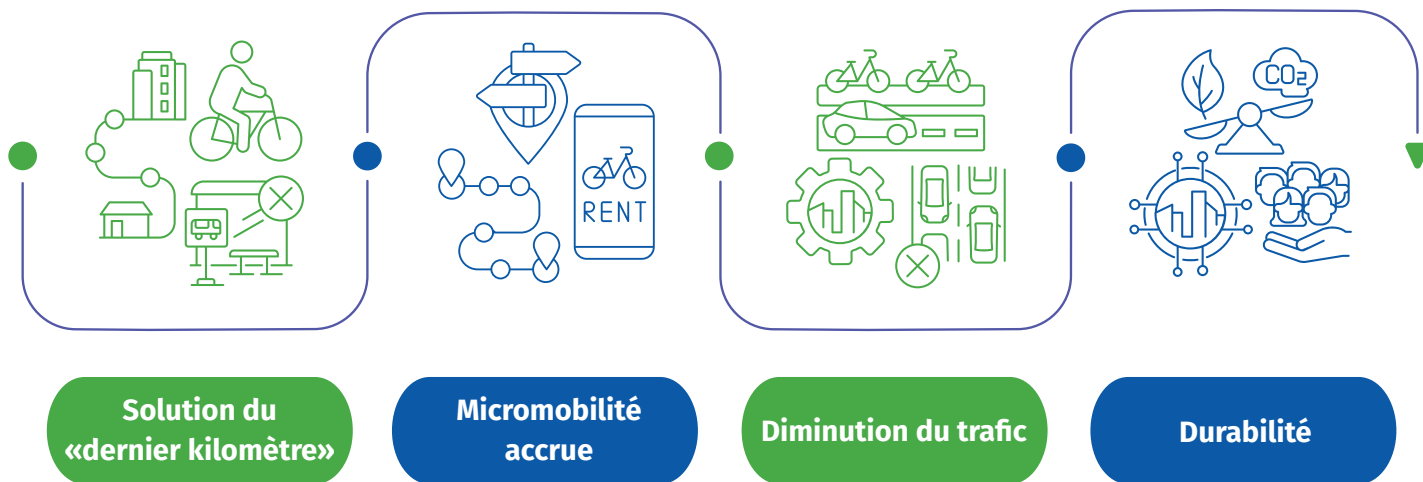
Un espace de coworking, situé au rez-de-chaussée, est ouvert aux visiteurs.

### Envie d'en savoir plus sur la mobilité à Namur ?

<https://sti.namur.be/>

<https://mobilite.namur.be/>

## Les modes de mobilité alternatifs, pourquoi ?



Tous ensemble pour une  
**mobilité plus durable !**



### Le saviez-vous ?

Le vélo électrique a un bilan carbone de 22g CO<sup>2</sup>/km

La voiture personnelle produit 271g CO<sup>2</sup>/passager/km

Le train affiche un bilan carbone de 31g de CO<sup>2</sup>/passager/km

Le bus affiche un bilan carbone de 101g de CO<sup>2</sup>/passager/km

